



Πίνακας 1. Θέσεων δειγματοληψίας και Αποτελεσμάτων Μικροβιολογικών Προσδιορισμών σε νερό ανθρώπινης κατανάλωσης Δήμου Ωρωπού της περιφέρειας Αττικής και Νομού Βοιωτίας, στις 18 / 09 / 2025.

Α/ Α	Συντεταγμένες	ΘΕΣΗ ΔΕΙΓΜΑΤΟΛΗΨΙΑΣ	Ωρα Δειγματο- ληψίας	ΑΡΙΘΜΟΣ ΑΠΟΙΚΙΩΝ cfu/ 100 ml		
				Κολοβακτ ηρίοειδή	E. coli	Εντερό κοκκοί
1	38.216260, 23.878062	Καπανδρίτι. Εμπορικό κέντρο.	9:25	0	0	0
2	38.216084, 23.877587	Καπανδρίτι. ΚΑΠΗ Καπανδριτίου.	9:30	0	0	0
3	38.284572, 23.863325	Κάλαμος. Πλατεία Καλάμου.	9:40	0	0	0
4	38.284910, 23.863189	Κάλαμος. Πνευματικό Κέντρο.	9:45	0	0	0
5	38.284702 23.863299	Κάλαμος. Ιερός Ναός Κοιμήσεως της Θεοτόκου.	9:50	0	0	0
6	38.284585 23.862817	Κάλαμος. Ψητοπωλείο.	9:55	0	0	0
7	38.295533 23.899739	Άγιοι Απόστολοι. Λ. Αγκώνας, Καφετέρια .	10:14	0	0	0
8	38.295772 23.900145	Άγιοι Απόστολοι. Λεωφ. Αγ. Αποστόλων. Εστιατόριο.	10:29	0	0	0
9	38.289693 23.825049	Μαρκόπουλο Ωρωπού. Ιερός Ναός Αγίου Αθανασίου.	10:47	0	0	0
10	38.288666 23.824752	Μαρκόπουλο Ωρωπού. Οδός Ηλέκτρας, Μίνι σουπερμάρκετ.	10:54	0	0	2
11	38.321517 23.796390	Ωρωπός. Νέα Παλάτια. Οδός Προικονήσου.	11:07	0	0	1
12	38.321534 23.794501	Ωρωπός. Νέα Παλάτια. Οδός Προποντίδας. Καφετέρια.	11:15	0	0	0
13	38.321380 23.789720	Σκάλα Ωρωπού. Οδός Αγίου Ανδρέου. Καφετέρια.	11:19	0	0	0
14		Ωρωπός – Κάμπος Αττικής. Λεωφόρος Χαλκουτσίου. Καφετέρια .	11:27	3	0	0
15	38.331895 23.734350	Χαλκούτσι. Πλατεία. Κιόσκι.	12:15	0	0	0
16	38.331698 23.734245	Χαλκούτσι. Πλατεία. Οδός 25της Μαρτίου. Ταβέρνα .	12:19	0	0	0
17	38.342850 23.671201	Δήλεσι Βοιωτίας. Οδός Αρτέμιδος. Φούρνος .	12:34	0	0	0
18	38.342519 23.672782	Δήλεσι Βοιωτίας. Ταβέρνα.	13:04	0	0	0
19	38.406662 23.603633	Βαθύ Αυλίδας. Βοιωτία. Οδός Αθήνας. Καφετέρια.	13:30	1	0	0
20	38.406915 23.603791	Βαθύ Αυλίδας. Βοιωτία. Οδός Αθήνας. Καφετέρια.	13:35	0	0	0



✓ ΠΑΝΕΛΛΗΝΙΟ ΚΕΝΤΡΟ ΟΙΚΟΛΟΓΙΚΩΝ ΕΡΕΥΝΩΝ
✓ ΚΕΚΠΙΑΚΟΕ □ ΟΙΚΟΣΥΣΤΗΜΑ ΕΛΛΑΔΑΣ □ ΟΙΚΟΕΝ □ ΟΙΚΟ-ΓΗ

Νικολάου Φλώρου 8, 115 24 Αθήνα, Τηλ.: 210 8100805, 210 7230505, Fax: 210 8101609

e-mail: pakoe@pakoe.gr, www.pakoe.gr

Members of: United Nations Environment PROGRAM - ECOROPA - IUCN – IFOAM

21	38.407328 23.607082	Βαθύ Αυλίδας. Βοιωτία. Οδός Φάρου. Ψητοπωλείο	13:41	0	0	0
22		Βαθύ Αυλίδας. Βοιωτία. Οδός Αρτέμιδος. Κομμωτήριο .	13:49	0	0	0
23	38.407401 23.605623	Βαθύ Αυλίδας. Βοιωτία. Οδός Τσέλα. Αρτοποιείο.	13:54	0	0	0
24	38.405203 23.603006	Βαθύ Αυλίδας. Βοιωτία. Οδός Αθήνας. Βενζινάδικο.	14:00	0	0	0
25	38.404836 23.604674	Βαθύ Αυλίδας. Βοιωτία. Οδός Ιφιγένειας και Κανάρη. Κομμωτήριο	14:04	2	0	0
26	38.378640 23.630537	Αυλίδα Βοιωτίας. Παραλία Αυλίδας. Οδός Ποσειδώνος. Σουπερμάρκετ .	15:30	0	0	0
27	38.379459 23.630358	Αυλίδα Βοιωτίας. Παραλία Αυλίδας. Οδός Ποσειδώνος. Καφετέρια .	16:00	0	0	0
28	38.381073 23.629609	Αυλίδα Βοιωτίας. Παραλία. Οδός Ποσειδώνος. Κομμωτήριο.	16:10	0	0	3
29	38.381722 23.629579	Αυλίδα Βοιωτίας. Παραλία Αυλίδας. Οδός Ποσειδώνος. Βενζινάδικο.	16:15	0	0	2
30	38.383629 23.629607	Αυλίδα Βοιωτίας. Παραλία Αυλίδας. Καφετέρια.	16:20	0	0	0
Επιτρεπόμενα όρια : αριθμός cfu /100ml νερού, σύμφωνα με Υ.Α. Δ 1(δ)/ΓΠ. ΟΙΚ 27829/2023 (ΦΕΚ 3525/Β'25.5.2023) Ποιότητα νερού ανθρώπινης κατανάλωσης σε συμμόρφωση προς τις διατάξεις της Οδηγίας (ΕΕ) 2020/2184 του Ευρωπαϊκού Κοινοβουλίου και του Συμβουλίου της 16ης Δεκεμβρίου 2020 (L435/1, 23.12.2020)				0	0	0





Πίνακας 2. Θέσεων δειγματοληψίας και Αποτελεσμάτων Χημικών Αναλύσεων σε νερό ανθρώπινης κατανάλωσης Δήμου Ωρωπού της περιφέρειας Αττικής και Νομού Βοιωτίας, στις 18 / 09 / 2025.

Α/Α	ΘΕΣΗ ΔΕΙΓΜΑΤΟΛΗΨΙΑΣ		Συγκέντρωση				
			P2O5 mg/L	Χρώμιο (VI) (μg/L)	Νιτρικών (NO ₃) (mg/L)	Χλωριούχων. (mgCl /L)	Θεικών SO ₄ ²⁻ (mg/L)
1	Καπανδρίτι. Εμπορικό κέντρο.	9:25	0,2	0	1,5	68	103
2	Καπανδρίτι. ΚΑΠΗ Καπανδριτίου.	9:30	0,0	0	0,5	70	101
3	Κάλαμος. Πλατεία Καλάμου.	9:40	0,1	0	3,0	68	17
4	Κάλαμος. Πνευματικό Κέντρο.	9:45	0,1	0	9,9	76	15
5	Κάλαμος. Ιερός Ναός Κοιμήσεως της Θεοτόκου.	9:50	0,2	0	1,7	72	17
6	Κάλαμος. Ψητοπωλείο.	9:55	0,1	0	9,1	70	14
7	Άγιοι Απόστολοι. Λ. Αγκώνας. Καφετέρια .	10:14	0,1	0	3,5	70	12
8	Άγιοι Απόστολοι. Λεωφ. Αγ. Αποστόλων. Εστιατόριο.	10:29	0,1	0	1,2	72	12
9	Μαρκόπουλο Ωρωπού. Ιερός Ναός Αγίου Αθανασίου.	10:47	0,1	0	2,9	60	19
10	Μαρκόπουλο Ωρωπού. Οδός Ηλέκτρας. Μίνι σουπερμάρκετ.	10:54	0,1	2	1,1	72	20
11	Ωρωπός. Νέα Παλάτια. Οδός Προικονήσου.	11:07	0,2	0	1,6	70	18
12	Ωρωπός. Νέα Παλάτια. Οδός Προποντίδας. Καφετέρια.	11:15	0,3	0	4,3	60	38
13	Σκάλα Ωρωπού. Οδός Αγίου Ανδρέου. Καφετέρια.	11:19	0,1	1	3,0	66	19
14	Ωρωπός – Κάμπος Αττικής. Λεωφόρος Χαλκουτσίου. Καφετέρια .	11:27	0,2	0	4,2	54	16
15	Χαλκούτσι. Πλατεία. Κιόσκι.	12:15	0,2	0	4,7	60	16
16	Χαλκούτσι. Πλατεία. Οδός 25της Μαρτίου. Ταβέρνα .	12:19	0,1	1	7,2	70	17
17	Δήλεσι Βοιωτίας. Οδός Αρτέμιδος. Φούρνος .	12:34	0,2	1	1,0	72	95
18	Δήλεσι Βοιωτίας. Ταβέρνα.	13:04	0,1	0	0,9	72	95
19	Βαθύ Αυλίδας. Βοιωτία. Οδός Αθήνας. Καφετέρια.	13:30	0,1	0	0,9	54	89
20	Βαθύ Αυλίδας. Βοιωτία. Οδός Αθήνας. Καφετέρια.	13:35	0,2	1	0,5	52	90
21	Βαθύ Αυλίδας. Βοιωτία. Οδός Φάρου. Ψητοπωλείο	13:41	0,2	0	1,4	64	84
22	Βαθύ Αυλίδας. Βοιωτία. Οδός Αρτέμιδος. Κομμωτήριο .	13:49	0,2	0	0,8	70	92



23	Βαθύ Αυλίδας. Βοιωτία. Οδός Τσέλα. Αρτοποιείο.	13:54	0,2	0	0,7	62	85
24	Βαθύ Αυλίδας. Βοιωτία. Οδός Αθήνας. Βενζινάδικο.	14:00	0,3	1	0,6	68	90
25	Βαθύ Αυλίδας. Βοιωτία. Οδός Ιφιγένειας και Κανάρη. Κομμωτήριο	14:04	0,1	1	0,4	54	90
26	Αυλίδα Βοιωτίας. Παραλία Αυλίδας. Οδός Ποσειδώνος. Σουπερμάρκετ .	15:30	0,2	0	0,1	56	88
27	Αυλίδα Βοιωτίας. Παραλία Αυλίδας. Οδός Ποσειδώνος. Καφετέρια .	16:00	0,2	3	0,3	60	93
28	Αυλίδα Βοιωτίας. Παραλία. Οδός Ποσειδώνος. Κομμωτήριο.	16:10	0,1	2	0,4	62	95
29	Αυλίδα Βοιωτίας. Παραλία Αυλίδας. Οδός Ποσειδώνος. Βενζινάδικο.	16:15	0,1	0	1,5	54	84
30	Αυλίδα Βοιωτίας. Παραλία Αυλίδας. Καφετέρια.	16:20	0,1	2	0,4	64	88
Επιτρεπόμενα όρια : *			5 mg/l	0**	50 mg/l	250 mg/l	250 mg/l

*Σύμφωνα με Υ.Α. Δ 1(δ)/ΓΠ. ΟΙΚ 27829/2023 (ΦΕΚ 3525/Β'25.5.2023) Ποιότητα νερού ανθρώπινης κατανάλωσης σε συμμόρφωση προς τις διατάξεις της Οδηγίας (ΕΕ) 2020/2184 του Ευρωπαϊκού Κοινοβουλίου και του Συμβουλίου της 16ης Δεκεμβρίου 2020 (L435/1, 23.12.2020)

LO** - Κάτω του ορίου ανίχνευσης οργάνου

** Η παγκόσμια οργάνωση (ΠΟΥ) έχει από το 1974, θεσπίσει όριο για το εξασθενές χρώμιο, το οποίο μάλιστα έχει χαρακτηριστεί καρκινογόνο και μεταλλαξιογόνο τα 5μg/l σε Νερά Ανθρώπινης Κατανάλωσης. Το ΠΑΚΟΕ θεωρεί ότι εξαιτίας της καρκινογόνου δράσης του, το εξασθενές χρώμιο δεν επιτρέπεται να ανιχνεύεται καθόλου στα Νερά Ανθρώπινης Κατανάλωσης.

Το Υπουργείο Περιβάλλοντος (ΥΠΕΝ) μετά τις πιέσεις του ΠΑΚΟΕ την δεκαετία του 2010, ειδικά στην περιοχή του Ασωπού Ποταμού, καθιέρωσε με ΚΥΑ: Αρ. Φύλλου 749. Αριθμ. 20488/31 Μαΐου 2010, όριο στα επιφανειακά νερά (ποτάμια, πηγές, λίμνες) τα 3 μg/m³.



Πίνακας 3. Θέσεων δειγματοληψίας και Αποτελεσμάτων μετρήσεων φυσικοχημικών παραμέτρων σε νερό ανθρώπινης κατανάλωσης Δήμου Ωρωπού της περιφέρειας Αττικής και Νομού Βοιωτίας, στις 18 / 09 / 2025.

Σημεία	Συντεταγμένες	ΘΕΣΗ ΔΕΙΓΜΑΤΟΛΗΨΙΑΣ	Ωρα	pH	TDS mg/l	Συγκέντρωση		Οσμή / χρώμα
						Αγωγιμότητα μ S/cm	Θολερότητα	
1		Καπανδρίτι. Εμπορικό κέντρο.	9:25	7,7	199	424	0,2	Όχι
2		Καπανδρίτι. ΚΑΠΗ Καπανδριτίου.	9:30	7,8	195	417	0,3	Όχι
3		Κάλαμος. Πλατεία Καλάμου.	9:40	7,7	263	561	0,2	Όχι
4		Κάλαμος. Πνευματικό Κέντρο.	9:45	7,7	267	562	0,2	Όχι
5	38.284702 23.863299	Κάλαμος. Ιερός Ναός Κοιμήσεως της Θεοτόκου.	9:50	7,8	265	556	0,2	Όχι
6	38.284585 23.862817	Κάλαμος. Ψητοπωλείο.	9:55	7,7	265	557	0	Όχι
7	38.295533 23.899739	Άγιοι Απόστολοι. Λ. Αγκώνας. Καφετέρια .	10:14	7,7	266	558	0	Όχι
8	38.295772 23.900145	Άγιοι Απόστολοι. Λεωφ. Αγ. Αποστόλων. Εστιατόριο.	10:29	7,7	267	560	0	Όχι
9	38.289693 23.825049	Μαρκόπουλο Ωρωπού. Ιερός Ναός Αγίου Αθανασίου.	10:47	7,7	261	548	0	Όχι
10	38.288666 23.824752	Μαρκόπουλο Ωρωπού. Οδός Ηλέκτρας. Μίνι σουπερμάρκετ.	10:54	7,7	259	541	0	Όχι
11	38.321517 23.796390	Ωρωπός. Νέα Παλάτια. Οδός Προικονήσου.	11:07	7,6	262	547	0	Όχι
12	38.321534 23.794501	Ωρωπός. Νέα Παλάτια. Οδός Προποντίδας. Καφετέρια.	11:15	7,7	266	554	0	Όχι
13	8.321380 23.789720	Σκάλα Ωρωπού. Οδός Αγίου Ανδρέου. Καφετέρια.	11:19	7,6	256	531	0	Όχι
14		Ωρωπός – Κάμπος Αττικής. Λεωφόρος Χαλκουτσίου. Καφετέρια .	11:27	7,7	261	541	0	Όχι
15	38.331895 23.734350	Χαλκούτσι. Πλατεία. Κιόσκι.	12:15	7,7	266	530	0	Όχι
16	38.331698 23.734245	Χαλκούτσι. Πλατεία. Οδός 25της Μαρτίου. Ταβέρνα .	12:19	7,7	266	555	0	Όχι
17	38.342850 23.671201	Δήλεσι Βοιωτίας. Οδός Αρτέμιδος. Φούρνος .	12:34	7,7	182	382	0	Όχι
18	38.342519 23.672782	Δήλεσι Βοιωτίας. Ταβέρνα.	13:04	7,7	182	382	0	Όχι
19	38.406662 23.603633	Βαθύ Αυλίδας. Βοιωτία. Οδός Αθήνας. Καφετέρια.	13:30	7,7	185	390	0	Όχι
20	38.406915 23.603791	Βαθύ Αυλίδας. Βοιωτία. Οδός Αθήνας. Καφετέρια.	13:35	7,7	184	383	0	Όχι
21	38.407328	Βαθύ Αυλίδας. Βοιωτία. Οδός	13:41	7,7	182	378	0	Όχι



	23.607082	Φάρου. Ψητοπωλείο						
22		Βαθύ Αυλίδας. Βοιωτία. Οδός Αρτέμιδος. Κομμωτήριο .	13:49	7,7	190	392	0	Όχι
23	38.407401 23.605623	Βαθύ Αυλίδας. Βοιωτία. Οδός Τσέλα. Αρτοποιείο.	13:54	7,7	183	381	0	Όχι
24	38.405203 23.603006	Βαθύ Αυλίδας. Βοιωτία. Οδός Αθήνας. Βενζινάδικο.	14:00	7,7	182	380	0,2	Όχι
25	38.404836 23.604674	Βαθύ Αυλίδας. Βοιωτία. Οδός Ιφιγένειας και Κανάρη. Κομμωτήριο	14:04	7,7	185	388	0,2	Όχι
26	38.378640 23.630537	Αυλίδα Βοιωτίας. Παραλία Αυλίδας. Οδός Ποσειδώνος. Σουπερμάρκετ .	15:30	7,7	183	384	0	Όχι
27	38.379459 23.630358	Αυλίδα Βοιωτίας. Παραλία Αυλίδας. Οδός Ποσειδώνος. Καφετέρια .	16:00	7,7	183	380	0	Όχι
28	38.381073 23.629609	Αυλίδα Βοιωτίας. Παραλία. Οδός Ποσειδώνος. Κομμωτήριο.	16:10	7,7	184	381	0	Όχι
29	38.381722 23.629579	Αυλίδα Βοιωτίας. Παραλία Αυλίδας. Οδός Ποσειδώνος. Βενζινάδικο.	16:15	7,7	183	379	0	Όχι
30	38.383629 23.629607	Αυλίδα Βοιωτίας. Παραλία Αυλίδας. Καφετέρια.	16:20	7,7	184	384	0,3	Όχι
Επιτρεπόμενα όρια : σύμφωνα με Υ.Α. Δ 1(δ)/ΓΠ. ΟΙΚ 27829/2023 (ΦΕΚ 3525/Β' 25.5.2023) Ποιότητα νερού ανθρώπινης κατανάλωσης σε συμμόρφωση προς τις διατάξεις της Οδηγίας (ΕΕ) 2020/2184 του Ευρωπαϊκού Κοινοβουλίου και του Συμβουλίου της 16ης Δεκεμβρίου 2020 (L435/1, 23.12.2020)				6,5 – 9,5	400	2500	*	*

* **Αποδεκτή στους καταναλωτές και άνευ ασυνήθους μεταβολής.**

Αν και ένα αυξημένο επίπεδο TDS μπορεί να επηρεάσει τη γεύση του νερού, δεν είναι συνήθως επιβλαβές για την ανθρώπινη υγεία.

Ωστόσο, οι μετρήσεις άνω των 500 **mg/l** απαιτούν περαιτέρω διερεύνηση για τοξικά σωματίδια και βαρέα μέταλλα. Οι μετρήσεις άνω των 1000 **mg/l** θεωρούνται ανασφαλείς για κατανάλωση από τον άνθρωπο.

Η αγωγιμότητα παρέχει πληροφορίες για την ποιότητα του νερού, την ποσότητα των διαλυμένων αλάτων και για τον βαθμό ρύπανσης. Θεωρείται ότι πάνω από 1000ppm το νερό είναι ακατάλληλο για να το πίνουμε.

Οι συνήθεις τιμές αγωγιμότητας στα δελτία της ΕΥΔΑΠ είναι 150 – 200 ppm.



Πίνακας θέσεων δειγματοληψίας και Αποτελεσμάτων Μικροβιακών Προσδιορισμών σε θαλασσινό νερό από παραλίες Αυλίδας. στις 18 / 09 / 2025.

Α/ Α	ΘΕΣΗ ΔΕΙΓΜΑΤΟΛΗΨΙΑΣ	Συντεταγμένες θέσης δειγματοληψίας (γεωγρ. πλάτος, γεωγρ. μήκος)	Ώρα δειγματο ληψίας	ΑΡΙΘΜΟΣ ΑΠΟΙΚΙΩΝ <i>cfu/ 100</i>		ΚΑΤΑΣΤΑΣΗ (Κ) ΑΚΑΤΑΣΤΑΣΗ (Α)
				<i>E. coli</i>	Εντερόκοκκοι	
1	Παραλία Αυλίδας. Ναυπηγεία.	38.419257, 23.603807	14:27	113	112	A
2	Παραλία Αυλίδας. Περίπου 500 μέτρα δεξιά από το προηγούμενο σημείο.	38.418137, 23.608711	14:31	7	93	A
3	Παραλία Αυλίδας. Οδός Τροίας. Περίπου 200 μέτρα δεξιά από το προηγούμενο σημείο.	38.418047, 23.610703	14:40	3	97	A
4	Παραλία Αυλίδας. Οδός Παπασπύρου. Περίπου 500 μέτρα δεξιά από το προηγούμενο σημείο.	38.417321, 23.615387	14:45	97	145	A
5	Παραλία Αυλίδας. Περίπου 500 μέτρα δεξιά από το προηγούμενο σημείο.	38.414136, 23.621223	14:55	30	112	A
6	Φάρος Αυλίδας. Παραλία. Περίπου 450 μέτρα δεξιά από το προηγούμενο σημείο.	38.408435, 23.631929	15:02	127	91	K
7	Φάρος Αυλίδας. Οδός Κανάρη. Περίπου 500 μέτρα δεξιά από το προηγούμενο σημείο.	38.404831, 23.629466	15:12	75	21	K
8	Φάρος Αυλίδας. Οδός Κανάρη.	38.397465, 23.627572	15:18	253	103	A
9	Παραλία Αυλίδας. Οδός Κανάρη. Περίπου 800 μέτρα δεξιά από το προηγούμενο σημείο.	38.391168, 23.627959	15:25	175	91	K
10	Παραλία Αυλίδας. Οδός Κανάρη.	38.385976, 23.630798	15:30	70	65	K
11	Παραλία Αυλίδας. Οδός Ποσειδώνας	38.380665, 23.630854	15:37	62	45	K
12	Παραλία Αυλίδας.	38.377965, 23.630875	15:44	85	41	K
13	Παραλία Αυλίδας.	38.376157, 23.632527	15:53	63	102	A
14	Παραλία Αυλίδας.	38.374969, 23.635381	16:00	163	145	A
15	Παραλία Αυλίδας.	38.374503, 23.638668	16:08	63	151	A
Επιτρεπόμενα όρια : αριθμός cfu /100ml νερού, σύμφωνα με την Οδηγία 2006/7/Ε.Κ. για την Ποιότητα των υδάτων κολύμβησης (ΚΥΑ Η. Π.				250/ 100 ml	100/ 100 ml	



8600/416/E 103 (ΦΕΚ 356/Β/26.02.2009) και ΥΑ 46399/1357/1986.

Πίνακας θέσεων δειγματοληψίας και Αποτελεσμάτων μετρήσεων φυσικοχημικών παραμέτρων σε θαλασσινό νερό από παραλίες Αυλίδας στις 18 / 09 / 2025

Α/ Α	Συντεταγ μένες	ΘΕΣΗ ΔΕΙΓΜΑΤΟΛΗΨΙΑΣ	Ωρα	pH	Συγκέντρωση		
					TDS ** g/l	Αγωγιμ ότητα mS/cm	Θολερό τητα NTU
1	38.419257 , 23.603807	Παραλία Αυλίδας, Ναυπηγεία.	14:27	7,8	37.1	52.3	7
2	38.418137 , 23.608711	Παραλία Αυλίδας, Περίπου 500 μέτρα δεξιά από το προηγούμενο σημείο.	14:31	7,9	37.6	52.3	7
3	38.418047 , 23.610703	Παραλία Αυλίδας, Οδός Τροίας, Περίπου 200 μέτρα δεξιά από το προηγούμενο σημείο.	14:40	7,8	37.8	52.5	24
4	38.417321 , 23.615387	Παραλία Αυλίδας, Οδός Παπασπύρου, Περίπου 500 μέτρα δεξιά από το προηγούμενο σημείο.	14:45	7,8	37.7	52.0	25
5	38.414136 , 23.621223	Παραλία Αυλίδας, Περίπου 500 μέτρα δεξιά από το προηγούμενο σημείο.	14:55	7,9	38.2	52.6	317
6	38.408435 , 23.631929	Φάρος Αυλίδας, Παραλία, Περίπου 450 μέτρα δεξιά από το προηγούμενο σημείο.	15:02	7,8	37.7	51.1	7
7	38.404831 , 23.629466	Φάρος Αυλίδας, Οδός Κανάρη, Περίπου 500 μέτρα δεξιά από το προηγούμενο σημείο.	15:12	7.7	37.9	52.2	7
8	38.397465 , 23.627572	Φάρος Αυλίδας, Οδός Κανάρη.	15:18	7.7	37.4	51.0	26
9	38.391168 , 23.627959	Παραλία Αυλίδας, Οδός Κανάρη, Περίπου 800 μέτρα δεξιά από το προηγούμενο σημείο.	15:25	7.8	38,0	51.9	14
10	38.385976 , 23.630798	Παραλία Αυλίδας, Οδός Κανάρη.	15:30	7.8	37.7	51.8	18
11	38.380665 , 23.630854	Παραλία Αυλίδας, Οδός Ποσειδώνος	15:37	7.8	37.9	51.8	17
12	38.377965 , 23.630875	Παραλία Αυλίδας.	15:44	7.8	38.0	53.0	7
13	38.376157	Παραλία Αυλίδας.	15:53	7.9	38.0	53.6	22



	23.632527						
14	38.374969 23.635381	Παραλία Αυλίδας.	16:00	7.9	37.8	52.6	163
15	38.374503 23.638668	Παραλία Αυλίδας.	16:08	7.9	37.8	52.5	51

** TDS mg/l - ολικά διαλυμένα στερεά είναι η ποσότητα όλων των διαλυμένων αλάτων στο νερό, η ποσότητα των οργανικών και ανόργανων υλικών, όπως μέταλλα, ιχνοστοιχεία, άλατα και ιόντα, διαλυμένα σε συγκεκριμένο όγκο νερού.

Πίνακας θέσεων δειγματοληψίας και Αποτελεσμάτων μετρήσεων φυσικοχημικών παραμέτρων σε θαλασσινό νερό από παραλίες Αυλίδας στις 18 / 09 / 2025

Α/ Α	Συντεταγμένες	ΘΕΣΗ ΔΕΙΓΜΑΤΟΛΗΨΙΑΣ	Ωρα	Συγκέντρωση		
				COD mg O ₂ /L	Χρώμο (VI) µg/L	Νιτρικών mg/l NO ₃ ⁻
1	38.419257 23.603807	Παραλία Αυλίδας, Ναυπηγεία.	14:27	152	3	1,2
2	38.418137 23.608711	Παραλία Αυλίδας, Περίπου 500 μέτρα δεξιά από το προηγούμενο σημείο.	14:31	156	4	1,5
3	38.418047 23.610703	Παραλία Αυλίδας, Οδός Τροίας. Περίπου 200 μέτρα δεξιά από το προηγούμενο σημείο.	14:40	311	5	0,0
4	38.417321 23.615387	Παραλία Αυλίδας, Οδός Παπασπύρου. Περίπου 500 μέτρα δεξιά από το προηγούμενο σημείο.	14:45	147	3	1,8
5	38.414136 23.621223	Παραλία Αυλίδας, Περίπου 500 μέτρα δεξιά από το προηγούμενο σημείο.	14:55	155	4	0,1
6	38.408435 23.631929	Φάρος Αυλίδας, Παραλία. Περίπου 450 μέτρα δεξιά από το προηγούμενο σημείο.	15:02	108	LO*	0,5
7	38.404831 23.629466	Φάρος Αυλίδας, Οδός Κανάρη. Περίπου 500 μέτρα δεξιά από το προηγούμενο σημείο.	15:12	108	2	0,1
8	38.397465 23.627572	Φάρος Αυλίδας, Οδός Κανάρη.	15:18	104	5	0,1
9	38.391168	Παραλία Αυλίδας, Οδός Κανάρη.	15:25	144	3	0,2



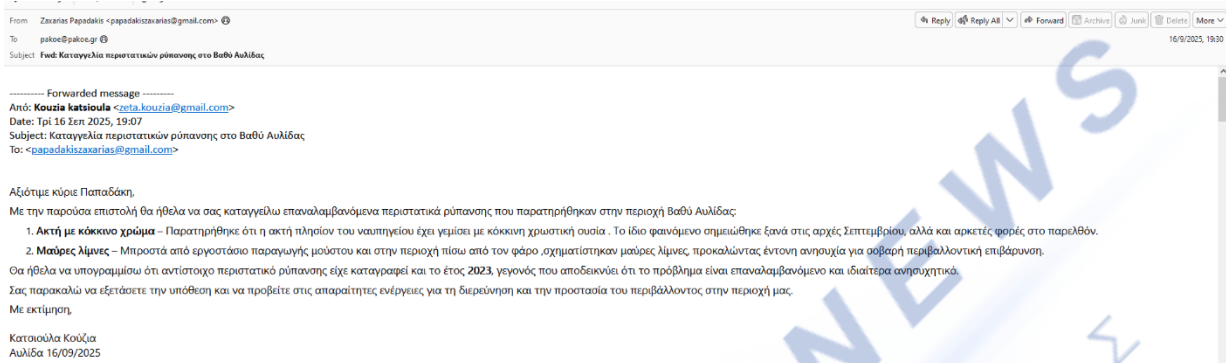
	, 23.627959	Περίπου 800 μέτρα δεξιά από το προηγούμενο σημείο.				
10	38.385976 , 23.630798	Παραλία Αυλίδας, Οδός Κανάρη.	15:30	180	4	0,6
11	38.380665 , 23.630854	Παραλία Αυλίδας, Οδός Ποσειδώνος	15:37	100	4	0,1
12	38.377965 , 23.630875	Παραλία Αυλίδας.	15:44	240	4	0,2
13	38.376157 , 23.632527	Παραλία Αυλίδας.	15:53	128	5	0,8
14	38.374969 , 23.635381	Παραλία Αυλίδας.	16:00	336	2	0,2
15	38.374503 , 23.638668	Παραλία Αυλίδας.	16:08	320	4	0,9
**				125	3	

LO* τιμές κάτω από την δυνατότητα ανίχνευσης του οργάνου.





ΚΑΤΑΓΓΕΛΙΑ:





✓ ΠΑΝΕΛΛΗΝΙΟ ΚΕΝΤΡΟ ΟΙΚΟΛΟΓΙΚΩΝ ΕΡΕΥΝΩΝ
✓ ΚΕΚΠΑΚΟΕ □ ΟΙΚΟΣΥΣΤΗΜΑ ΕΛΛΑΔΑΣ □ ΟΙΚΟΕΝ □ ΟΙΚΟ-ΓΗ

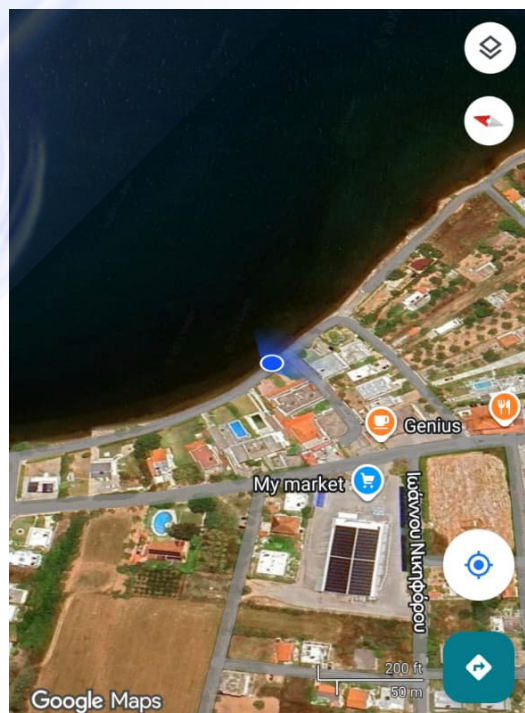

Νικολάου Φλώρου 8, 115 24 Αθήνα, Τηλ.: 210 8100805, 210 7230505, Fax: 210 8101609
e-mail: pakoe@pakoe.gr, www.pakoe.gr
Members of: United Nations Environment PROGRAM - ECOROPA - IUCN – IFOAM





✓ ΠΑΝΕΛΛΗΝΙΟ ΚΕΝΤΡΟ ΟΙΚΟΛΟΓΙΚΩΝ ΕΡΕΥΝΩΝ
✓ ΚΕΚΠΑΚΟΕ □ ΟΙΚΟΣΥΣΤΗΜΑ ΕΛΛΑΔΑΣ □ ΟΙΚΟΕΝ □ ΟΙΚΟ-ΓΗ

Νικολάου Φλώρου 8, 115 24 Αθήνα, Τηλ.: 210 8100805, 210 7230505, Fax: 210 8101609
e-mail: pakoe@pakoe.gr, www.pakoe.gr
Members of: United Nations Environment PROGRAM - ECOROPA - IUCN – IFOAM



ΑΠΟ ΤΗ ΓΡΑΜΜΑΤΕΙΑ